















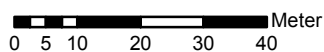
LEGENDE

Biotoptypen

-  UHM/HPG Halbruderales Gras- und Staudenflur mittlerer Standorte / Standortgerechte Gehölzplanung
-  UHM Halbruderales Gras- und Staudenflur mittlerer Standorte
-  EL/UHM Landwirtschaftliche Lagerfläche / Halbruderales Gras- und Staudenflur mittlerer Standorte
-  GRA Artenarmer Scherrasen
-  A Acker
-  OVW/UHM Weg (Schotter) / Halbruderales Gras- und Staudenflur
-  OVW Weg (Schotter)
-  ODP Landwirtschaftliche Produktionsanlage
-  OKG Biogasanlage

Sonstiges

-  Einwallung
-  Geltungsbereich
-  Ausgleichsbepflanzung gemäß Baugenehmigung



Gemeinde Dötlingen Landkreis Oldenburg

Bebauungsplan Nr. 75

Bestandsplan Biotoptypen

M: 1: 1.200

November 2016

Escherweg 1
26121 Oldenburg
Postfach 3867
26028 Oldenburg

Telefon 0441/97174-0
Telefax 0441/97174-73
E-Mail info@nwp-ol.de
Internet www.nwp-ol.de

NWP Planungsgesellschaft mbH
Gesellschaft für räumliche
Planung und Forschung

